



EESTI  
GEOLOOGIATEENISTUS

# Eesti Geoloogiateenistuse prioriteetidid maapõueressursside uurimisel

**Tiit Kaasik**

Eesti Geoloogiateenistus / maapõueressursside osakonna juhataja  
24.10.2019



# Visioon ja missioon

- Visioon: EGT on riiklik kompetentsikeskus geoloogilise informatsiooni, maapõueressursside ja põhjavee valdkonnas.
- Missioon: Luua, analüüsida ja jagada ühiskonnale usaldusväärseid maapõuealaseid teadmisi ressursside haldamiseks parimal võimalikul moel.




# Eesmärk

- Teadmusbasi loomine maapõueressursside kasutuselevõtuks ja maksimaalseks väärimamiseks.




# EGT tegevused

- maapõueressursside otsingud ja uuringud;
- maapõueressursside kasutamise tehnoloogiate ja kasutuspotentsiaali uuringud;
- maapõueressursside kasutamise keskkonnamõjude hinnangud ja sotsiaal-majanduslikud uuringuid.



# EGT olulisemad projektid

- tulevikumaavarade (kristalse aluskorra maagistumisilmingud, graptoliitargilliit, fosforiit) kohta olemasoleva info koondamine.
- tulevikumaavarade andmestiku kontrollimine ja uuendamine uute puursüdameke abil;
- ehitusmaavarade toormebaasi uuring (sel aastal Raplamaa ja Pärnumaa).





EESTI  
GEOLOOGIATEENISTUS

Täna kuulamast!